

สำเนาฉบับ

ประกาศสำนักงานการปฏิรูปที่ดินจังหวัดพัทลุง

เรื่อง ประกาศผลการคัดเลือกและจัดที่ดินให้เกษตรกรเข้าทำประโยชน์ในเขตปฏิรูปที่ดินจังหวัดพัทลุง

ด้วย นางสาวณัฐฉานย์ คำช่วย ได้ยื่นคำขอสละสิทธิการเข้าทำประโยชน์ในเขตปฏิรูปที่ดิน เพื่อให้ นายสุทธิพงษ์ เลื่อนแก้ว ซึ่งเป็นผู้ยื่นคำขอรับการจัดที่ดินแทนที่ในฐานะคู่สมรส ในที่ดินตามหนังสือ อนุญาตให้เข้าทำประโยชน์ในเขตปฏิรูปที่ดิน (ส.ป.ก.๔-๐๑) แปลงเลขที่ ๑๗ กลุ่ม/ระหว่าง ส.ป.ก.ที่ ๑๒๕ เนื้อที่ ประมาณ ๑๖-๓-๗๓ ไร่ ที่ดินตั้งอยู่หมู่ที่ ๑๔ ตำบลชะมวง อำเภอควนขนุน จังหวัดพัทลุง

ปฏิรูปที่ดินจังหวัดพัทลุง ได้พิจารณาแล้วอนุญาตให้ นายสุทธิพงษ์ เลื่อนแก้ว เข้าทำประโยชน์ ในเขตปฏิรูปที่ดินแปลงดังกล่าวแทนที่ นางสาวณัฐฉานย์ คำช่วย ตามข้อ ๓๓ ข้อ ๒๘ ข้อ ๒๐ และข้อ ๑๙ แห่งระเบียบคณะกรรมการปฏิรูปที่ดินเพื่อเกษตรกร ว่าด้วยหลักเกณฑ์ วิธีการ และเงื่อนไขในการคัดเลือก และจัดที่ดินให้แก่เกษตรกร การโอนหรือทอดทวงกรมรดกสิทธิการเข้าหรือการเข้าซื้อ และจัดการทรัพย์สิน และหนี้สินของเกษตรกรผู้ได้รับที่ดิน พ.ศ.๒๕๖๔ แก้ไขเพิ่มเติม (ฉบับที่ ๒) พ.ศ.๒๕๖๖ ตามบัญชีรายชื่อ และแผนผังแปลงที่ดินแนบท้ายประกาศนี้ ดังนั้น อาศัยอำนาจตามความในข้อ ๑๑ ข้อ ๑๖ และข้อ ๓๕ แห่งระเบียบดังกล่าวประกอบคำสั่งสำนักงานการปฏิรูปที่ดินเพื่อเกษตรกร ที่ ๔๐๓/๒๕๖๔ สั่ง ณ วันที่ ๑๖ กรกฎาคม ๒๕๖๔ ปฏิรูปที่ดินจังหวัดพัทลุง จึงขอประกาศผลการคัดเลือกและจัดที่ดินให้เกษตรกร เข้าทำประโยชน์ในเขตปฏิรูปที่ดินจังหวัดพัทลุง ให้ทราบโดยทั่วกัน หากบุคคลใดได้รับความเดือดร้อน หรืออาจได้รับความเดือดร้อนเสียหายจากคำสั่งนี้ ให้อุทธรณ์คำสั่งต่อปฏิรูปที่ดินจังหวัดพัทลุง พร้อมแสดง พยานหลักฐานที่อาศัยเป็นข้ออ้างในการอุทธรณ์ดังกล่าวภายในสามสิบวัน (๓๐ วัน) นับแต่วันปิดประกาศ โดยสามารถจัดส่งคำอุทธรณ์ได้ที่สำนักงานการปฏิรูปที่ดินจังหวัดพัทลุง (ส.ป.ก.พัทลุง) เลขที่ ๒๗ ถนนช่วยทุกขราษฎร์ ตำบลคูหาสวรรค์ อำเภอเมืองพัทลุง จังหวัดพัทลุง รหัสไปรษณีย์ ๙๓๐๐๐ ทั้งนี้ กรณี แปลงที่ดินที่ได้รับอนุญาตให้เข้าทำประโยชน์เป็นแปลงที่ดินคาบเกี่ยวเขตปฏิรูปที่ดิน ยังไม่สามารถเปลี่ยนแปลง ทางทะเบียนให้ได้จนกว่าจะได้ดำเนินการรังวัดตัดเขตให้คงเหลือเฉพาะเนื้อที่ส่วนที่อยู่ในเขตปฏิรูปที่ดิน โดยจะดำเนินการได้หลังจากการปรับปรุงแผนที่แนวเขตที่ดินรัฐแบบบูรณาการมาตราส่วน ๑:๔๐๐๐ (One Map) ได้รับความเห็นชอบจากคณะรัฐมนตรี และประกาศแก้ไขพระราชกฤษฎีกากำหนดเขตปฏิรูปที่ดินแล้ว

จึงประกาศให้ทราบโดยทั่วกัน

ประกาศ ณ วันที่ ๒๐ เมษายน พ.ศ. ๒๕๖๔

(นายสรารุช แต่งสถิตย์)
ปฏิรูปที่ดินจังหวัดพัทลุง

ร่าง.....
พิมพ์.....
ทาน.....
ตรวจ.....

บัญชีรายชื่อเกษตรกรที่ได้รับการคัดเลือกและจัดที่ดินให้ทำประโยชน์ในเขตปฏิรูปที่ดินจังหวัดพัทลุง กรณีเกษตรกรผู้ได้รับที่ดินสละสิทธิ์ โดยอนุญาตให้เข้าทำประโยชน์แทนที่เกษตรกรผู้สละสิทธิ์ นายสาวณัฐมัญญ์ คำช่วย

ลำดับ	เกษตรกรผู้สละสิทธิ์			รายละเอียดแปลงที่ดิน				เกษตรกรผู้รับโอนที่ดิน			วิธีการจัดที่ดิน	หมายเหตุ								
	คำนำหน้า	ชื่อ	สกุล	แปลงเลขที่	กลุ่ม/ระหว่าง	เนื้อที่ประมาณไร่	ที่ตั้งที่ดิน	คำนำหน้า	ชื่อ	สกุล										
๑	นางสาว	ณัฐมัญญ์	คำช่วย	๑๗	๑๒๕	๑๖	๓	๓๓	๑๔	ชมวง	น้ำผึ้ง	สุทธิพงษ์	เลื่อนแก้ว	คุณมรส	จัดให้เข้าทำประโยชน์	แปลงที่ดินคาบเกี่ยวเขตปฏิรูปที่ดิน อนุญาตให้เข้าทำประโยชน์เฉพาะเนื้อที่ที่อยู่ในเขตฯ ประมาณ ๑๖-๐-๑๗ ไร่ *				
รวมเนื้อที่ประมาณ												๑๖	๓	๓๓						

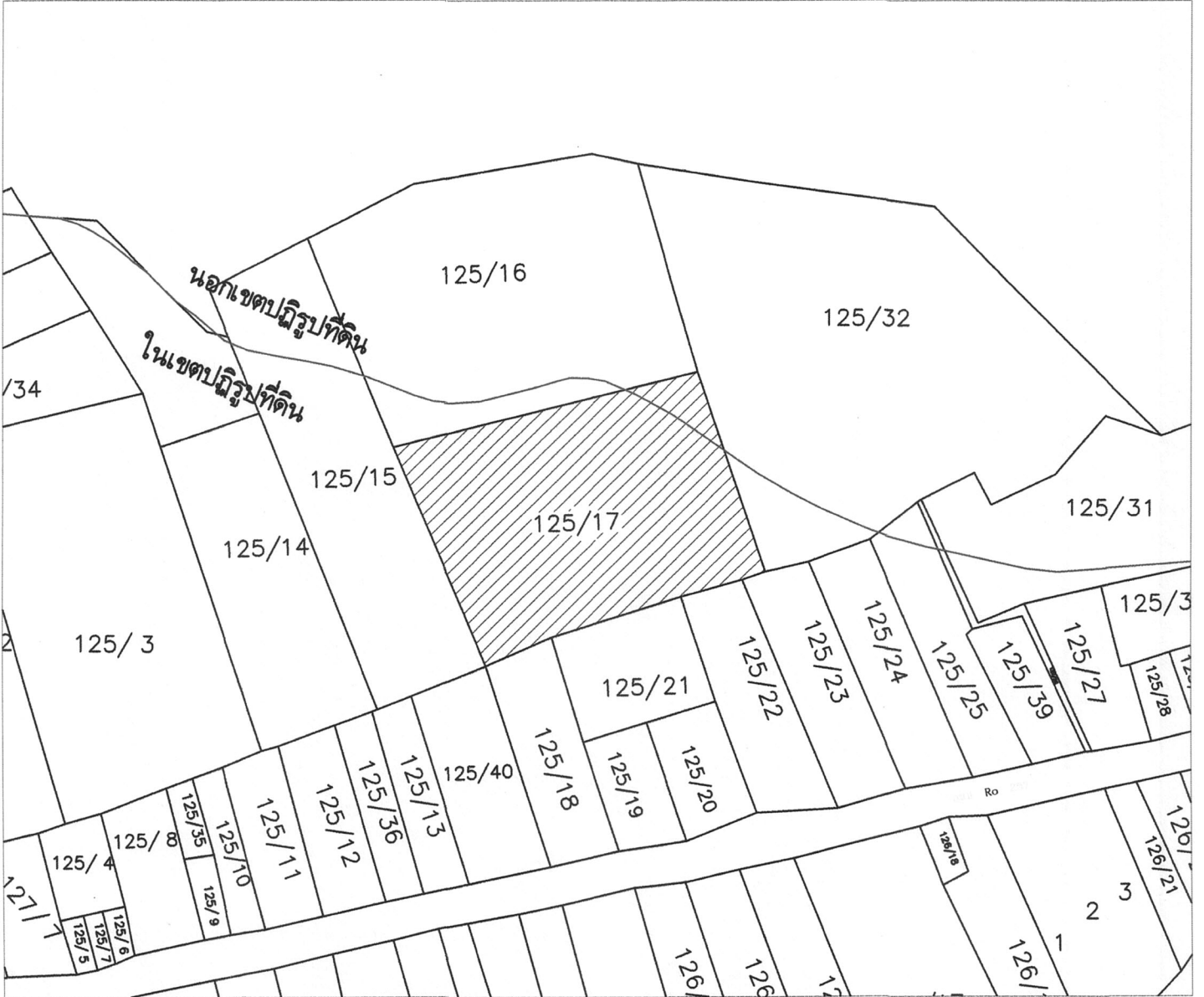
หมายเหตุ

* กรณีแปลงที่ดินคาบเกี่ยวเขตปฏิรูปที่ดิน ส.ป.ก. พัทลุง จะดำเนินการรังวัดตัดเขตให้คงเหลือเฉพาะเนื้อที่ส่วนที่อยู่ในเขตปฏิรูปที่ดิน โดยจะดำเนินการได้หลังจากการปรับปรุงแผนที่แม่บทที่ดินรัฐแบบบูรณาการมาตราส่วน ๑ : ๕๐๐๐ (One Map) ได้รับความเห็นชอบจากคณะกรรมการและประกาศแก้ไขพระราชกฤษฎีกากำหนดเขตปฏิรูปที่ดินแล้ว







แผนที่แสดงตำแหน่งแปลงที่ดิน

ที่ดินตั้งอยู่ หมู่ที่ 14 ตำบลชะมวง อำเภอควนขนุน จังหวัดพัทลุง
กลุ่ม/ระวาง ส.ป.ก.ที่ 125



สัญลักษณ์

-  แปลงที่ดิน
-  แปลงที่ดินที่ได้รับอนุญาต
-  เส้นเขตโครงการปฏิรูปที่ดินจังหวัดพัทลุง

ลงชื่อ..........ผู้จัดทำแผนที่
นายอภิสิทธิ์ศักดิ์ ขุนจันทร์
ผู้ช่วยนายช่างสำรวจ